

Gea s.n.c. - Indagini Geognostiche

Sede Operativa: Via di Ugnano 41 B - Firenze

Tel. 055-7875348 Fax. 055-7320415

Committente: _____

Indagine: VA-245-10 Certificato: 152-10 Prova n° 1

Località: San Casciano V.P. - Via Le Siepi

in data: 21/10/2010

Note sulla committenza: ==

Note relative alla prova: ==

Falda rilevata alla profondità di cm: ==

Numero aste alla profondità iniziale: 2

Z	N colpi	N aste	Rd
20	4	2	39,02
40	3	2	29,27
60	2	2	19,51
80	2	2	19,51
100	3	2	29,27
120	3	3	26,84
140	3	3	26,84
160	9	3	80,52
180	11	3	98,42
200	8	3	71,58
220	9	4	74,36
240	9	4	74,36
260	8	4	66,10
280	8	4	66,10
300	9	4	74,36
320	8	5	61,40
340	6	5	46,05
360	6	5	46,05
380	5	5	38,38
400	5	5	38,38
420	4	6	28,67
440	4	6	28,67
460	4	6	28,67
480	4	6	28,67
500	4	6	28,67
520	4	7	26,88
540	5	7	33,60
560	9	7	60,48
580	5	7	33,60
600	5	7	33,60
620	5	8	31,63
640	3	8	18,98
660	4	8	25,31
680	4	8	25,31
700	3	8	18,98
720	5	9	29,88
740	6	9	35,86
760	7	9	41,84
780	8	9	47,81
800	4	9	23,91
820	7	10	39,64
840	8	10	45,31
860	8	10	45,31
880	9	10	50,97
900	11	10	62,30

Legenda Parametri Geotecnici:

Z - Profondità dal piano di campagna (in cm). N - Numero di colpi.

Rd - Resistenza penetr. dinamica (in Kg/cm²) ottenuta tramite formula olandese estesa. Aste - Num. aste alla profondità Z.

Gea s.n.c. - Indagini Geognostiche.

Sede Operativa: Via di Ugnano 41 B - Firenze
 Tel. 055-7875348 Fax. 055-7320415

Committente:

Indagine: VA-245-10 Certificato: 152-10 Prova n° 1

Località: San Casciano V.P. - Via Le Siepi

in data: 21/10/2010

Note sulla committenza: ==

Note relative alla prova: ==

Falda rilevata alla profondità di cm: ==

Numero aste alla profondità iniziale: 2.

Z	N colpi	N aste	Rd
920	12	11	64,57
940	12	11	64,57
960	12	11	64,57
980	13	11	69,95
1000	16	11	86,10
1020	17	12	87,14
1040	18	12	92,26
1060	19	12	97,39
1080	21	12	107,64
1100	21	12	107,64
1120	20	13	97,87
1140	20	13	97,87
1160	22	13	107,66
1180	24	13	117,44
1200	28	13	137,02
1220	31	14	145,12
1240	34	14	159,17
1260	35	14	163,85
1280	38	14	177,89
1300	40	14	187,25
1320	39	15	174,99
1340	39	15	174,99
1360	43	15	192,94
1380	44	15	197,42
1400	48	15	215,37
1420	52	16	224,01
1440	100	16	430,79

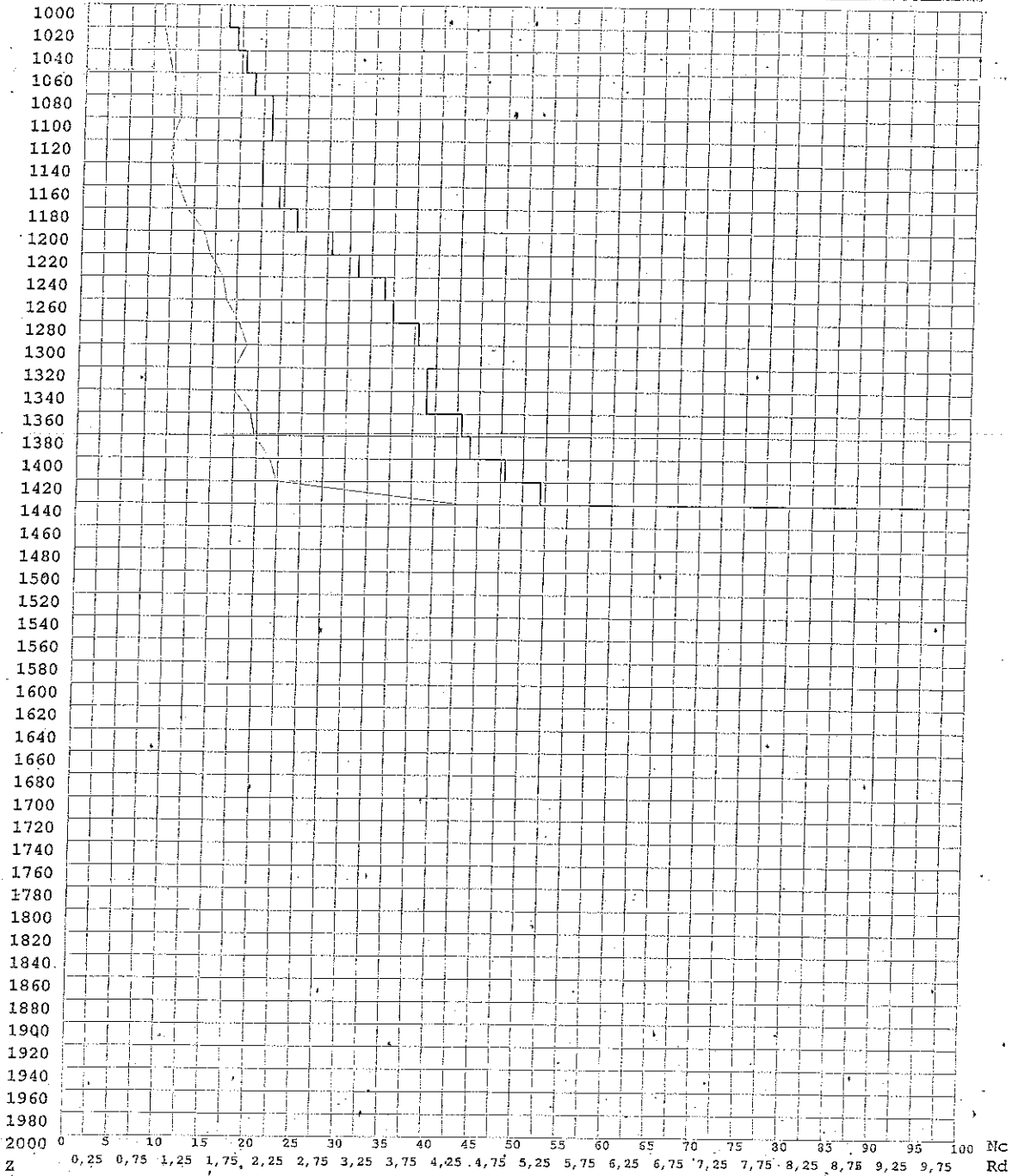
Legenda Parametri Geotecnici:

Z - Profondità dal piano di campagna (in cm) . N - Numero di colpi.

Rd - Resistenza penetr. dinamica (in Kg/cm²) ottenuta tramite formula olandese estesa. Aste - Num. aste alla profondità Z.

.Diagramma Z(N)-Rd(N)

Committente
 Note :==
 Indagine :VA-245-10 - Certificato di prova : 152-10
 Località :San Casciano V.P. - Via Le Siepi
 Numero prova :1
 Data prova :21/10/2010
 Note operative :==
 Profondità falda :== (cm)
 Num. aste inizio :2



Legenda

Ascisse : Nc - numero di colpi (tratto grafico marcato)
 : Rd - resistenza penetrazione dinamica (in Kg/cm²)
 Ordinata: Z - profondità dal piano di campagna (in centimetri)

Gea s.n.c. - Indagini Geognostiche
 Sede Operativa: Via di Ugnano 41 B - Firenze
 Tel. 055-7875348 Fax. 055-7320415

Gea s.n.c. - Indagini Geognostiche

Sede Operativa: Via di Ugnano 41 B - Firenze

Tel. 055-7875348 Fax. 055-7320415

Committente: _____

Indagine: VA-245-10 Certificato: 152-10 Prova n° 2

Località: San Casciano V.P. - Via Le Siepi

in data: 21/10/2010

Note sulla committenza: ==

Npte relative alla prova: ==

Falda rilevata alla profondità di cm: ==

Numero aste alla profondità iniziale: 2

Z	N colpi	N aste	Rd
20	5	2	48,78
40	8	2	78,04
60	6	2	58,53
80	8	2	78,04
100	9	2	87,80
120	7	3	62,63
140	4	3	35,79
160	5	3	44,74
180	5	3	44,74
200	8	3	71,58
220	10	4	82,63
240	8	4	66,10
260	12	4	99,15
280	12	4	99,15
300	11	4	90,89
320	11	5	84,43
340	11	5	84,43
360	12	5	92,11
380	12	5	92,11
400	11	5	84,43
420	10	6	71,66
440	14	6	100,33
460	6	6	43,00
480	6	6	43,00
500	6	6	43,00
520	6	7	40,32
540	5	7	33,60
560	5	7	33,60
580	4	7	26,88
600	4	7	26,88
620	5	8	31,63
640	5	8	31,63
660	5	8	31,63
680	5	8	31,63
700	5	8	31,63
720	5	9	29,88
740	6	9	35,86
760	6	9	35,86
780	4	9	23,91
800	5	9	29,88
820	5	10	28,32
840	3	10	16,99
860	4	10	22,65
880	6	10	33,98
900	4	10	22,65

Legenda Parametri Geotecnici:

Z - Profondità dal piano di campagna (in cm) . N - Numero di colpi.

Rd - Resistenza penetr. dinamica (in Kg/cm²) ottenuta tramite formula olandese estesa. Aste - Num. aste alla profondità Z.

Gea s.n.c. - Indagini Geognostiche

Sede Operativa: Via di Ugnano 41 B - Firenze
 Tel. 055-7875348 Fax. 055-7320415

Committente:	Indagine: VA-245-10	Certificato: 152-10	Prova n° 2
Località: San Casciano V.P. - Via Le Siepi		in data: 21/10/2010	
Note sulla committenza: ==			
Note relative alla prova: ==			
Falda rilevata alla profondità di cm: ==	Numero aste alla profondità iniziale: 2		

Z	N colpi	N aste	Rd
920	5	11	26,91
940	5	11	26,91
960	6	11	32,29
980	8	11	43,05
1000	9	11	48,43
1020	11	12	56,38
1040	12	12	61,51
1060	14	12	71,76
1080	16	12	82,01
1100	16	12	82,01
1120	17	13	83,19
1140	19	13	92,98
1160	20	13	97,87
1180	23	13	112,55
1200	24	13	117,44
1220	30	14	140,44
1240	30	14	140,44
1260	32	14	149,80
1280	35	14	163,85
1300	39	14	182,57
1320	43	15	192,94
1340	47	15	210,88
1360	55	15	246,78
1380	100	15	448,69

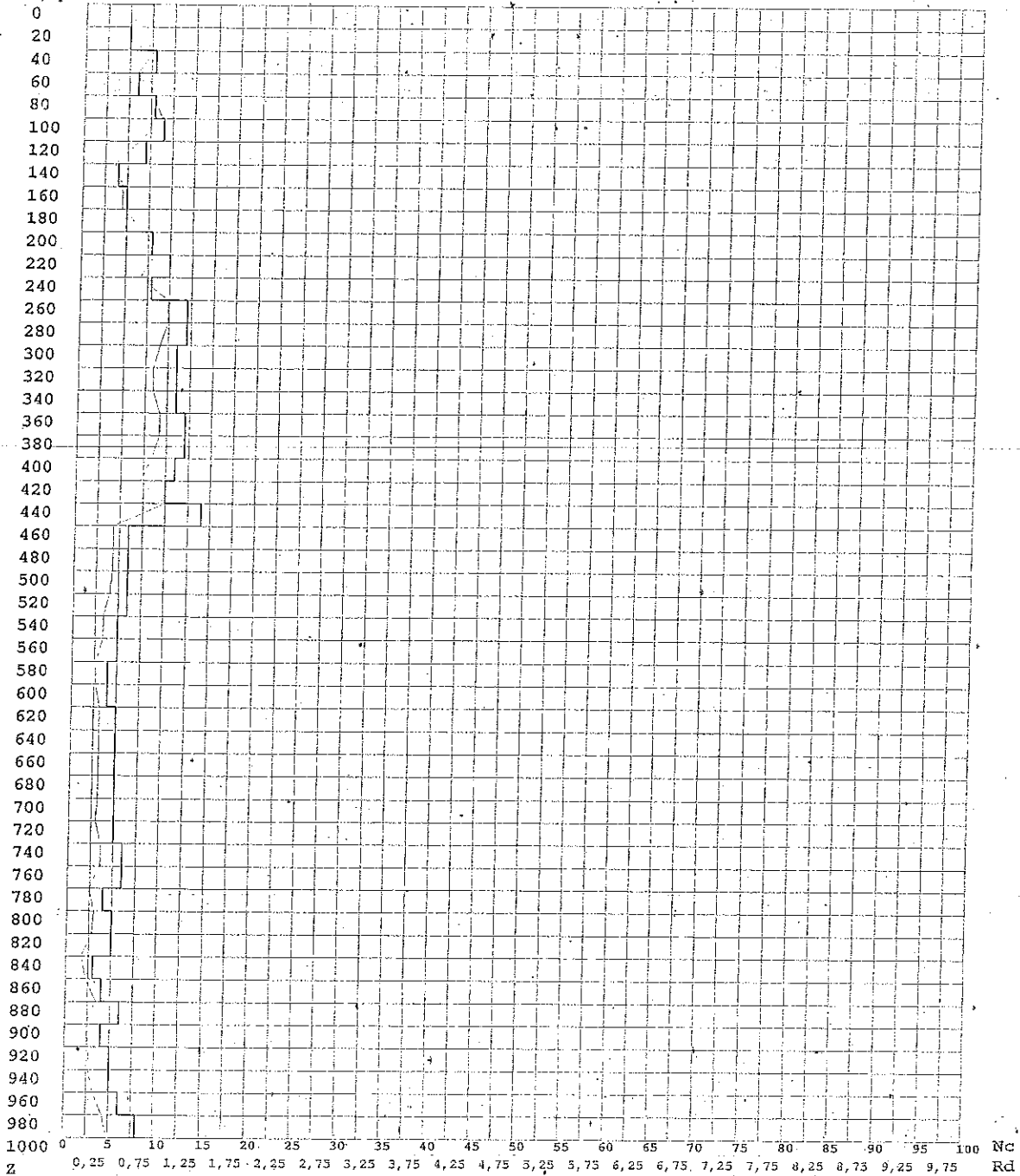
Legenda Parametri Geotecnici:

Z - Profondità dal piano di campagna (in cm) . N - Numero di colpi.

Rd - Resistenza penetr. dinamica (in Kg/cm²) ottenuta tramite formula olandese estesa. Aste - Num. aste alla profondità Z.

Diagramma Z (N) -Rd (N)

Committente
 Note :==
 Indagine :VA-245-10 - Certificato di prova : 152-10
 Località :San Casciano V.P. - Via Le Siepi
 Numero prova :2
 Data prova :21/10/2010
 Note operative :==
 Profondità falda :== (cm)
 Num. aste inizio :2



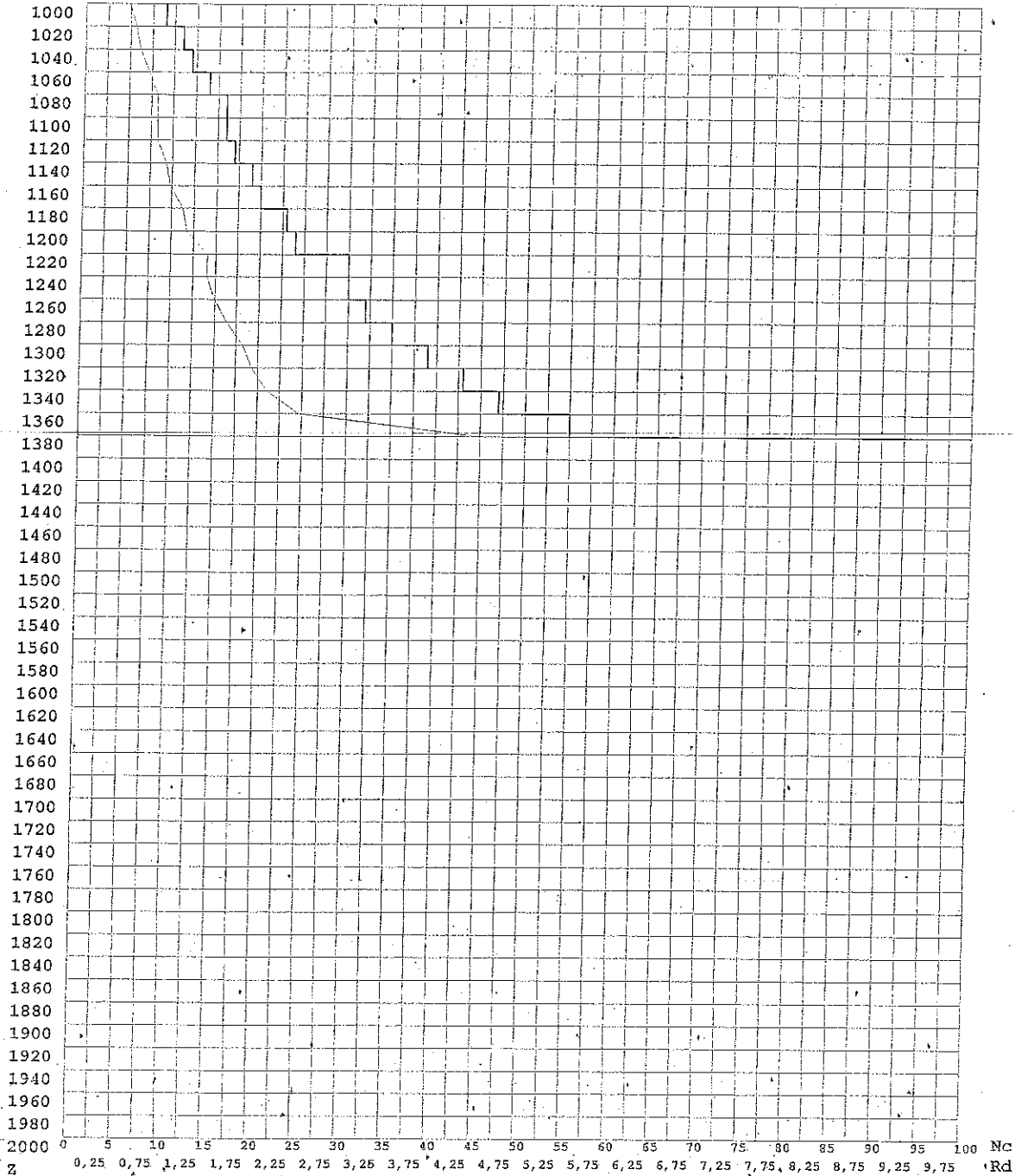
Legenda

Ascisse : Nc - numero di colpi (tratto grafico marcato)
 : Rd - resistenza penetrazione dinamica (in Kg/cm²)
 Ordinata: Z - profondità dal piano di campagna (in centimetri)

Gea s.n.c. - Indagini Geognostiche
 Sede Operativa: Via di Ugnano 41 B - Firenze
 Tel. 055-7875348 Fax. 055-7320415

Diagramma Z (N) - Rd (N)

Committente :
 Note :==
 Indagine :VA-245-10 - Certificato di prova : 152-10
 Località :San Casciano V.P. - Via Le Siepi
 Numero prova :2
 Data prova :21/10/2010
 Note operative :==
 Profondità falda :== (cm)
 Num. aste inizio :2



Legenda

Ascisse : Nc - numero di colpi (tratto grafico marcato)
 : Rd, - resistenza penetrazione dinamica (in Kg/cm²)
 Ordinata: Z - profondità dal piano di campagna (in centimetri)

Gea s.n.c. - Indagini Geognostiche
 Sede Operativa: Via di Ugnano 41 B - Firenze
 Tel. 055-7875348 Fax. 055-7320415